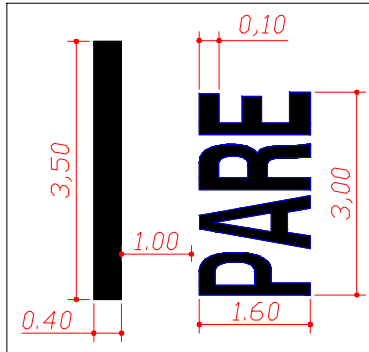


DETALHE CRUZAMENTO

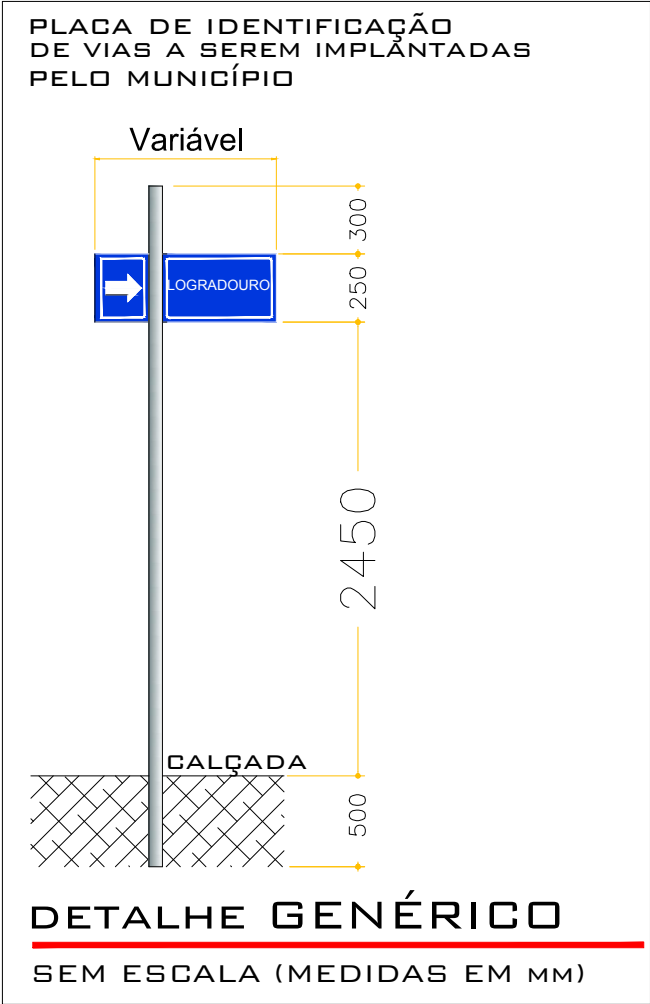


DETALHE PARE E FAIXA DE RETENÇÃO
SEM ESCALA

LEGENDA

- R1 PLACAS SINALIZAÇÃO TIPO R1
- PL PLACA DE LOGRADOURO
- R19 PLACAS SINALIZAÇÃO TIPO R19
- SENTIDO DE DIREÇÃO (NÃO SERÁ DEMARCADA)
- FAIXA DE RETENÇÃO
- PARE LEGENDA TRANSVERSAL AO FLUXO VEICULAR

AREA DA PLACA R19	AREA DA PLACA R1	AREA DA PLACA R2
AREA DA PLACA $A = \pi \times D^2 / 4$ $A = \pi \times 0,40^2 / 4 = 0,1257m^2$	AREA DA PLACA $A = 2 \times a \times s$ $A = 2 \times 0,1657 \times 0,40 = 0,1325m^2$	AREA DA PLACA $A = a \times b$ $A = 0,45 \times 0,25 = 0,1125m^2$

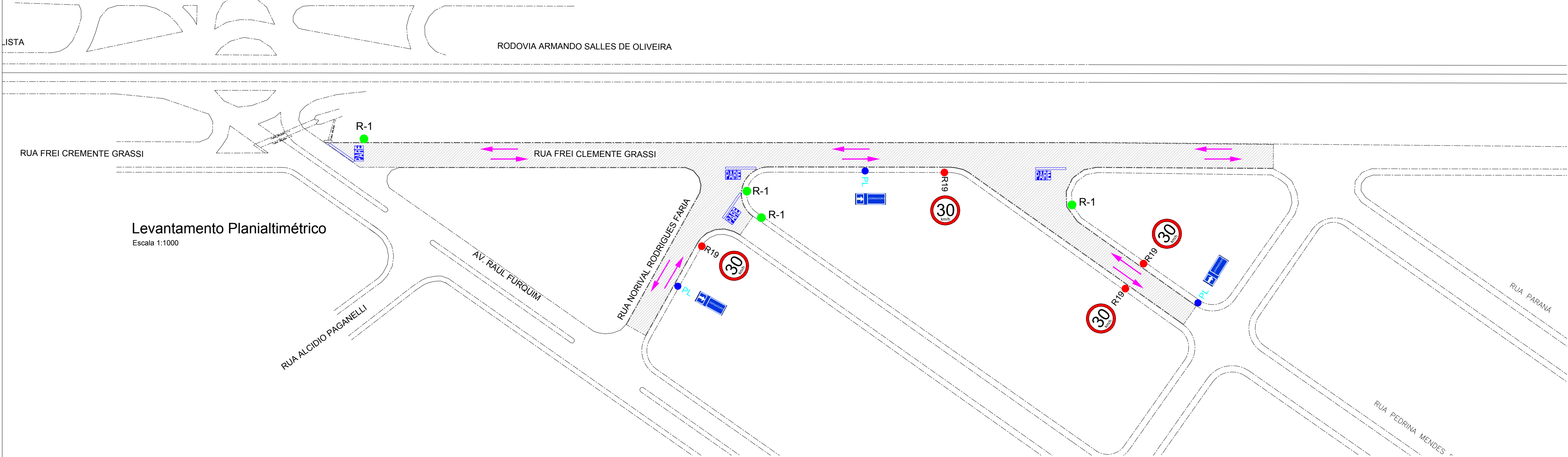


DETALHE GENÉRICO
SEM ESCALA (MEDIDAS EM MM)

PLACAS DE IDENTIFICAÇÃO DE LOGRADOURO			
TIPO	UNIDADE	QUANTIDADE	TOTAL
PLACAS DE IDENTIFICAÇÃO DE RUAS (PL)	UN	3	3

PINTURA DE SINALIZAÇÃO HORIZONTAL				
TIPO	UNIDADE	UNITÁRIO	QUANTIDADE	TOTAL
PINTURA DEFINITIVA PARE e FAIXA DE RETENÇÃO	m²	3,65	4	14,60
				14,60

RELAÇÃO DE SINALIZAÇÃO VERTICAL					
ITEM	DESCRIÇÃO	CÓDIGO	QUANTIDADE	DIMENSÕES UNITA. (m²)	ÁREA TOTAL (m²)
1	Parada obrigatória	R-1	4	0,1325	0,53
2	Velocidade máxima permitida	R-19	4	0,1257	0,50
TOTAL					1,03



Levantamento Planialtimétrico
Escala 1:1000

PREFEITO MUNICIPAL

PROFISSIONAL RESPONSÁVEL
WAGNER SILVEIRA
C.R.E.A. / SP 506.005.510-9
Nº DA ART: 28027230190882643

PREFEITURA MUNICIPAL DE BEBEDOURO ADM. 2017/2020 DEPARTAMENTO DE ENGENHARIA E OBRAS		DATA	NOME
OBJETO: Obras de Qualificação Viária em Diversas Ruas do Município TÍTULO: Prospeção Nº. 336351 Via Desenvolve - SP PLANTA: PROJETO SINALIZAÇÃO VERTICAL E HORIZONTAL - BAIRRO JARDIM JÚLIA PROFISSIONAL RESPONSÁVEL: WAGNER SILVEIRA CREA: 506005510-9 Nº DA ART:		DES. 10/09/2018	VICTOR
		REV. 12/02/2019	VICTOR
		REV. 07/05/2020	VICTOR
		REV. 12/05/2020	NASSER
		INDICADAS	PESO
		DESENHO Nº	RECA-11/14